










Razítko oprávněné osoby:



Podpis: _____ Datum: _____

Revize:	Datum:	Popis:	Kontroloval:
000	7/2021	Definitivní odevzdání dokumentace	Ing. Michal Kasaj

Stavebník/Investor:	Správa železnic, státní organizace	
Adresa:	Dlážděná 1003/7, 110 00 Praha 1	
Zástupce investora:	Stavební správa východ	
Adresa:	Nerudova 1, 779 00 Olomouc	

Zhotovitel stavby:	MORAVIA CONSULT Olomouc a.s. 		
Adresa:	Legionářská 1085/8, 779 00 Olomouc		
Kontakt:	T: +420 585 570 444 E: moravia@moravia.cz		
Zhotovitel objektu:	MORAVIA CONSULT Olomouc a.s. 		
Adresa:	Legionářská 1085/8, 779 00 Olomouc		
Kontakt:	T: +420 585 570 444 E: moravia@moravia.cz		
Hlavní projektant (HIP):	Specialista:	Odpovědný projektant:	Zpracovatel:
Ing. Michal Kasaj 	Ing. Zdeněk Dohnal 	Ing. Zdeněk Dohnal 	Ing. Zdeněk Dohnal 

Název stavby/akce:	Rekonstrukce a doplnění závor na přejezdu P7791 v km 11,891 trati Krnov (mimo) - Glucholazy (PKP) (mimo)			Označení (S-kód): S622000192
				Zakázka: 20-085-232-SR
Název části:	Návrh vytyčovací sítě			Označení části: N.1.5.3
Název objektu:				Označení objektu/komplexu:
Název přílohy:	Návrh vytyčovací sítě			Číslo přílohy: 1.
Název dílčí části přílohy:				Paré:
Kraj:	Katastrální území:	TUDU:		
Moravskoslezský	Město Albrechtice [693391]	2253 06		
Stupeň dokumentace:	Datum zpracování:	Formáty:	Měřítko:	
DUSP+PDPS	7/2021			

S-kód:										Stupeň dokumentace:				Část:	Objekt:										Podobjekt:				Příloha:				Revize:									
S	6	2	2	0	0	0	1	9	2	-	P	D	P	S	-	N	1	5	3	X	-	X	X	X	X	X	X	X	X	-	X	X	-	1	-	X	X	X	-	0	0	0

1. VŠEOBECNÉ ÚDAJE

Název akce: "Rekonstrukce a doplnění závor na přejezdu P7791 v km 11,891 trati Krnov (mimo) - Glucholazy (PKP) (mimo)"

Účel: DUSP + PDPS

Část: N.1.5.3. – Návrh vytyčovací sítě

Datum: 07/2021

Kraj: Moravskoslezský

Okres: Bruntál

Obec: Město Albrechtice

Kat. území: Město Albrechtice, Rudíkovy

Objednatel: Správa železnic, státní organizace
Stavební správa východ, Nerudova 1, 779 00 Olomouc

Zhotovitel: MORAVIA CONSULT Olomouc a.s.
Legionářská 1085/8, 779 00 Olomouc

Dokumentace pro stavební povolení je zpracována v souřadnicovém systému S-JTSK a ve výškovém systému Bpv v prostorovém rámci definovaném železničním bodovým polem.

Stavba se nachází na trati TÚ 2253 Krnov (mimo) - Glucholazy (PKP) (mimo).
km 11,834 – 12,300 a 12,600 – 13,180.

Pro geodetické práce na předmětné stavbě platí kromě obecně platných právních předpisů a norem další technické předpisy (mnohé nové nebo aktualizované) Správy železnic, státní organizace a organizační jednotky Správy železniční geodézie Olomouc, a to zejména

- Technické kvalitativní podmínky staveb státních drah, zejména

Kapitola 1 – Všeobecně

Kapitola 8 – Konstrukce kolejí a výhybek

- Předpis SŽDC S3, díl III - Železniční svršek, Zajištění prostorové polohy koleje

- Předpis SŽDC M20 – Předpis pro zeměměřičství

a navazující metodické pokyny SŽDC M20/MP0xx

M20/MP004 Metodický pokyn pro měření prostorové polohy koleje

M20/MP005 Metodický pokyn pro tvorbu prostorových dat pro mapy velkého měřítka

M20/MP006 Opatření k zaměřování objektů železniční dopravní cesty

M20/MP007 Železniční bodové pole

M20/MP008 Správa prostorové polohy kolejí a správa dat staničení pro projekční účely

M20/MP010 Účelová mapa velkého měřítka

M20/MP013 Záborový elaborát

(a další ve fázi přípravy)

3. NÁVRH VYTYČOVACÍ SÍTĚ

Jako vytyčovací síť pro vytyčení stavby a pro následné zaměření skutečného provedení stavby bude použito železniční bodové pole. Geodetické údaje o bodech železničního bodového pole byly získány od správce železničního bodového pole RP Ostrava dne 2.12.2020 elektronicky. Uvedené železniční bodové pole bylo rovněž použito pro vyhotovení mapových podkladů pro projektování.

V zájmovém území předmětné stavby (s dostatečným přesahem) se nacházejí body železničního bodového pole

TÚ 2253 Krnov (mimo) - Glucholazy (PKP) (mimo) body č. 647 - 659 km 11,0 – 13,4

Při vlastním zahájení stavby bude ověřena aktuálnost geodetických údajů u správce železničního bodového pole a bude uskutečněna kompletní kontrola vytyčovací sítě (kontrolní polohové a výškové zaměření).

3.1. Přehled bodů vytyčovací sítě (železničního bodového pole)

s rozdělením na body, které budou v průběhu stavby

- zachovány
- ohroženy a v případě náležité ochrany zachovány
- zničeny (přemístění případně doplnění)

TÚ 2253 Krnov (mimo) - Gluchořazy (PKP) (mimo)

- zachování 647 - 659

Body základního polohového bodového pole a body zhušťovací nejsou stavbou dotčeny.

červenec 2021

Ing. Zdeněk Dohnal